

# 富吉小学校区 危険箇所マップ



3 かみとみよし橋



1 踏切に注意  
(見通しが悪い)



12 用水路に注意  
(増水時危険)



4 線路に注意



10 いまべつ橋  
(雨天時増水)



11 用水路に注意  
(雨天時増水)



9 一人登下校はしない  
(人通りが少なく危険)



5 からかみ橋

4

9

8

たかた橋

★ 危険箇所

R6年度～  
フェンス設置により  
安全になったため、  
削除



6 跨線橋  
(交差点の見通しが悪い)

~~7 踏切に注意~~



12 用水路に注意  
(増水時危険)



2 踏切に注意  
(見通しが悪い)



11 用水路に注意  
(雨天時増水)



10 いまべつ橋  
(雨天時増水)



9 一人登下校はしない  
(人通りが少なく危険)



8 たかた橋



7 踏切に注意



5 からかみ橋



4



9



8



たかた橋



7 踏切に注意



2 踏切に注意  
(見通しが悪い)



11 用水路に注意  
(雨天時増水)



10 いまべつ橋  
(雨天時増水)



9 一人登下校はしない  
(人通りが少なく危険)



8 たかた橋



7 踏切に注意



5 からかみ橋



4




9



8



たかた橋



7 踏切に注意



2 踏切に注意  
(見通しが悪い)



11 用水路に注意  
(雨天時増水)



10 いまべつ橋  
(雨天時増水)



9 一人登下校はしない  
(人通りが少なく危険)



8 たかた橋



7 踏切に注意



5 からかみ橋



4



9



8



たかた橋



7 踏切に注意



2 踏切に注意  
(見通しが悪い)



11 用水路に注意  
(雨天時増水)



10 いまべつ橋  
(雨天時増水)



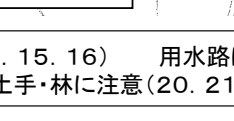
9 一人登下校はしない  
(人通りが少なく危険)



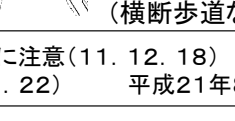
8 たかた橋



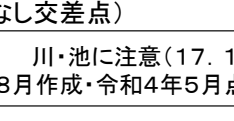
7 踏切に注意



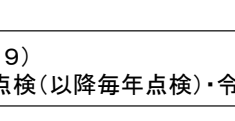
5 からかみ橋



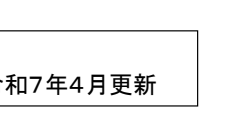
4



9



8



たかた橋



7 踏切に注意



24 信号機なし横断歩道  
(カーブ危険 横断禁止)



23 坂道飛び出し注意



21 林に注意



19 池で遊ばない

よきときばし

R7. 4.  
倒木あり。危険



17 川遊び禁止



14 見通しの悪いカーブ  
(横断歩道なし交差点)



13 かたひら橋



18 用水路に注意

備考: 線路・踏切に注意(1. 2. 4) 橋に注意(3. 5. 8. 10. 13. 15. 16) 用水路に注意(11. 12. 18) 川・池に注意(17. 19)

人に注意(9) 車・飛び出しに注意(6. 14. 23. 24) 土手・林に注意(20. 21. 22)

平成21年8月作成・令和4年5月点検(以降毎年点検)・令和7年4月更新